
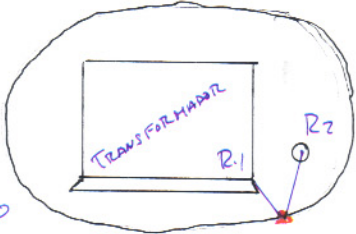
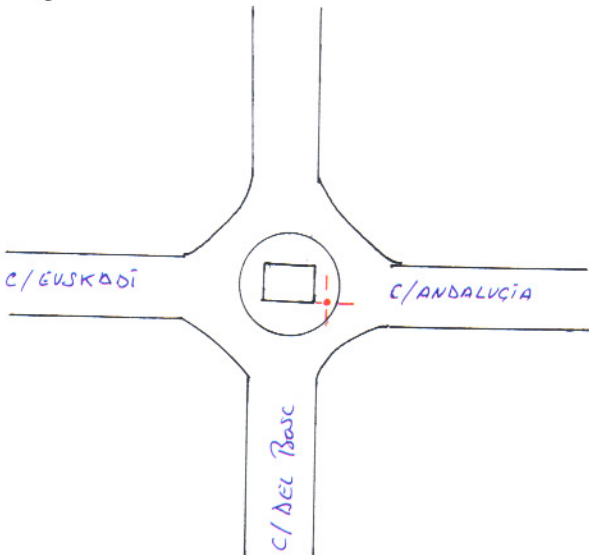


Ajuntament de
Lloret de Mar

VÈRTEX GEODÈSIC URBÀ

<p>Nom del vèrtex: F-2</p> <p>Data: Maig del 2000</p>	<p>Dades del punt:</p> <p>X (utm): 484284.520 Y (utm): 4616164.943 H (ortomètrica): ... 78.529</p>
<p>Situació:</p> <p>En l'illa central de la plaça Castella, de l'urbanització de la costa d'en Gallina. En la vorada i al costat d'una tapa i un transformador.</p>	<p>Anamorfosi: 0.9996030389 Fus: 31</p> <p>Lat (ED-50): 41 41 46.961584 N Long (ED-50): 2 48 40.117326 E Conv. Meridians: 0 -7 32.247427</p>
<p>Tipus de senyalització:</p> <p>Clau d'acer amb forat per centrat.</p>	<p>Lat (WGS-84): 41 41 42.963101 N Long (WGS-84): 2 48 36.045082 E H (Elipsoidal): 128.311 m</p>
<p>Fotografia</p> 	<p>Croquis de detall:</p>  <p>$R_1 = 1.15$ $R_2 = 1.60$</p> <p>Croquis de situació</p>  <p>C/EUSKADI C/ANDALUCIA C/DEL BOSCH</p>