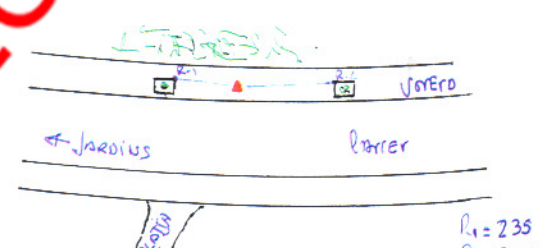

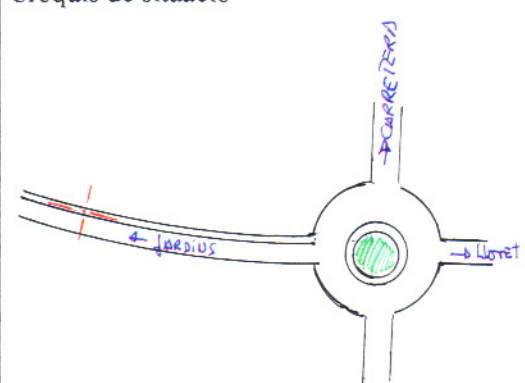




Ajuntament de
Lloret de Mar

VÈRTEX GEODÈSIC URBÀ

| | |
|--|---|
| Nom del vèrtex: D-2 | Dades del punt: X (utm): 485467.888 Y (utm): 4615966.488 H (ortomètrica): ... 28.82 |
| Data: Maig del 2000 | |
| Situació: Situat en el carrer d'accés a Santa Clotilde, davant del camí que porta a la platja. | Anamorfosi: 0.9996025955 Fus: 31 Lat (ED-50): 41 41 40.607718 N Long (ED-50): 2 49 31.329328 E Conv. Meridiana: 0 -6 58.167412 |
| Tipus de senyalització: Clau d'acer amb forat per centrat. | Lat (WGS-84): 41 41 36.609223 N Long (WGS-84): 2 49 27.258628 E H (el·lipsoidal): 78.565 m |
| Fotografia | Croquis de detall:  |
|  | Croquis de situació:  |