
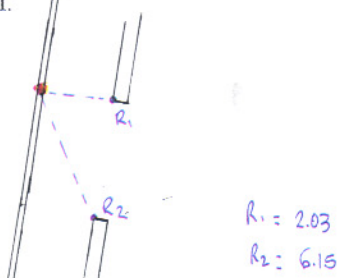





## VÈRTEX GEODÈSIC URBÀ

|   |   |
|---|---|
| <p>Nom del vèrtex: <b>C-1</b></p> <p>Data: <b>Maig del 2000</b></p>   | <p>Dades del punt:</p> <p>X (utm): ..... <b>485614.810 m</b><br/>Y (utm): ..... <b>4617417.259 m</b><br/>H (ortomètrica): ... <b>72.836 m</b></p>   |
| <p>Situació:</p> <p><b>En la vorada de l'avinguda Mare de Deu de Gràcia, davant de la porta d'entrada al pàrking del Waterworld, del carrer d'accés al l'urbanització "Condado del Jaruco".</b></p>       | <p>Anamorfosi: <b>0.9996025462</b><br/>Fus: <b>31</b></p> <p>Lat (ED-50): <b>41 42 27.657976 N</b><br/>Long (ED-50): <b>2 49 37.559269 E</b><br/>Conv. Meridians: <b>0 -6 54.129490</b></p> |
| <p>Tipus de senyalització:</p> <p><b>Clau d'acer amb forat per centrat.</b></p>   | <p>Lat (WGS-84): <b>41 42 23.660984 N</b><br/>Long (WGS-84): <b>2 49 33.488427 E</b><br/>H (Elipsoidal): <b>122.638 m</b></p>   |
| <p>Fotografia</p>    | <p>Croquis de detall:</p>  <p><math>R_1 = 2.03</math><br/><math>R_2 = 6.15</math></p>                  |
| <p>Croquis de situació</p>  <p>Avinguda - passeig de Deu de Gràcia</p> <p>Aparcament Water World</p> <p>taquilles</p> |   |